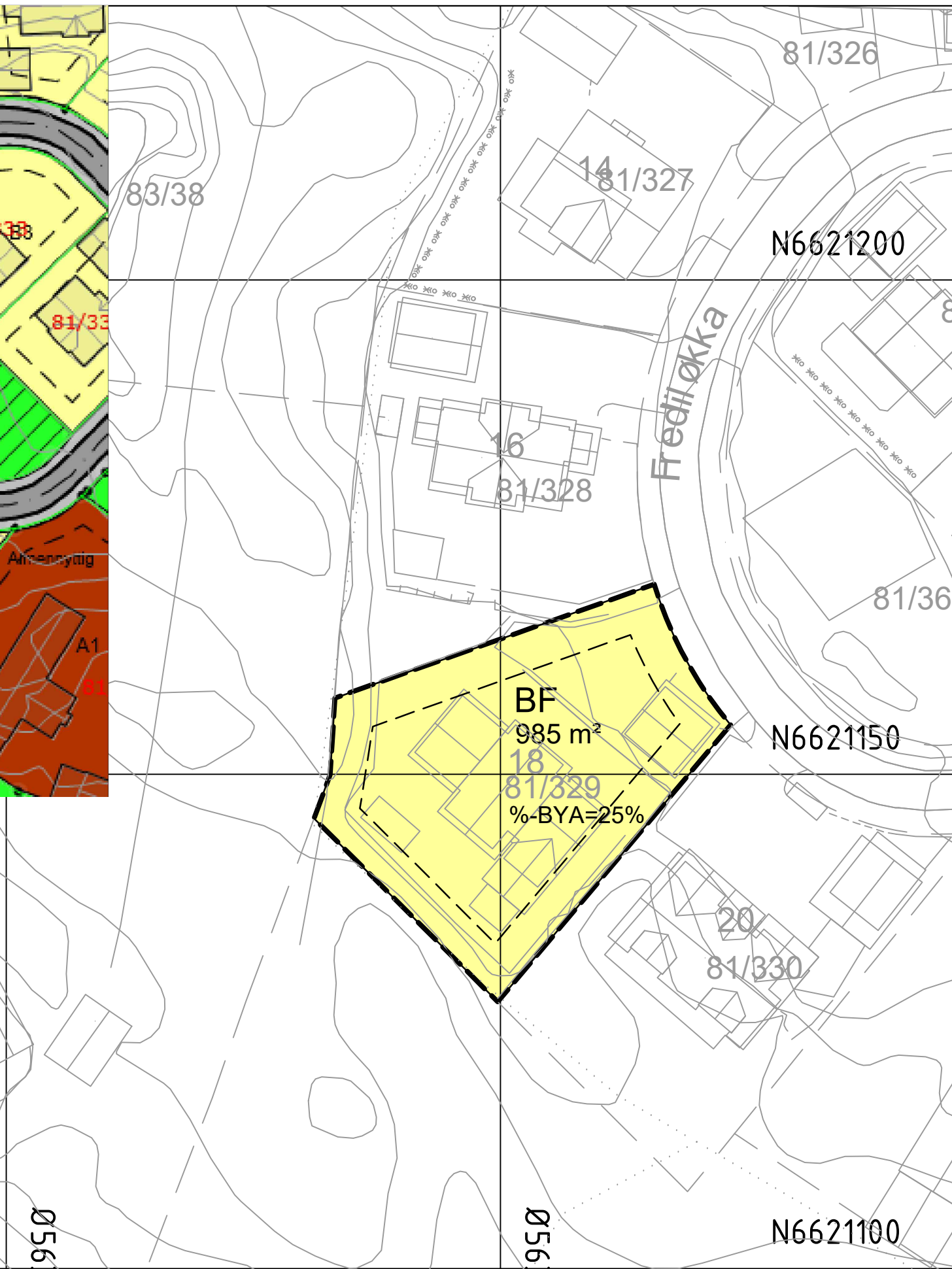





Utsnitt av gjeldende plan



Reguleringsplan PBL 2008
§12-5. Nr. 1 - Bebyggelse og anlegg

BF Boligbebyggelse-frittliggende småhusbebyggelse

Linjesymbol

-  Planens begrensning
-  Formålgrense
-  Byggegrense

REGULERINGSPLAN ETTER PBL AV 2008

MINDRE ENDRING AV REGULERINGSPLAN for FREDLI/STORDAMMEN
 Fredli økka 18, Gnr.81 Bnr. 329

Forenklet planbehandling/sluttbehandles i Formannskapet



Ekvidistanse m
 Kartmålestokk 1:500 i A3



Kartopplysninger

Kilde for basiskart: Drammen kommune
 Dato for basiskart: 2024.02.28
 Koordinatsystem: UTM sone 32/Euref89
 Høydegrunnlag: NN2000
 Basiskartet er tegnet i gråtone

Arealplan-ID: 060262-2

Forslagsstiller: Hjørdis Cecilie Nordby

SAKSBEHANDLING I FØLGE PLAN- OG BYGNINGSLOVEN	Saksnr.	Dato	Sign.
Siste endringsdato	P360:23/01814	20.03.2024	
Kunngjøring av planvedtaket			
Kommunestyrets vedtak:			
Sluttbehandling			
Offentlig ettersyn fra <dato> til <dato>			
1.gangsbehandling			
Kunngjøring av oppstart av planarbeid			
Oppstartsmøte Ikke avholdt			

PLANEN ER UTARBEIDET AV: **AD Arkitekter AS**

PlanID	Tegn.nr.	Saksbeh.
060262-2		