


Langs elva og over bygda



Sykkelrunde Steinberg-Mjøndalen 11,7 km

Drammenselva deler Nedre Eiker. Elva var den viktigste arbeidsplassen gjennom århundrer som hovedtransportør av tømmer til de mange papirfabrikkene som lå langs elva ned mot Drammen. På Steinberg ble tømmeret fordelt og til tider var det tømmer fra bredde til bredde. I dag er ikke elva en arbeidsplass, men elvestien er en av de mest populære turene i kommunen.



Buss/tog til Steinberg eller Mjøndalen Parkering i Mjøndalen sentrum eller ved Steinberg stasjon

NSB tlf. 815 00 888 - www.nsb.no

Brakar tlf. 815 00 184 - www.brakar.no



Generell



Lett



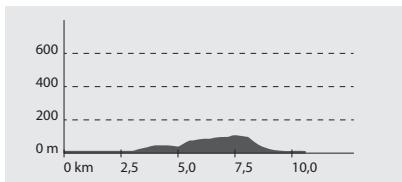
Middels



Krevende



Ekspert



Symbolene angir hvor krevende turene er. Sorte symboler på hvit bunn er generelle, dvs. ikke graderte.



DRAMMEN
KOMMUNE







Sykkeltur langs Drammenselva og over bygda

Sykkelturen kombinerer sykling langs elva med utsiktspunkter mot bygda hvor man kan se hele Eikerdalen opp til Hokksund og helt ned til Drammen.

Man kan også gå turen til fots og store deler av turen kan benyttes med barnevogn og rullestolbrukere, men da i første rekke stien langs elva som går helt til Hokksund sentrum.

Andre turforslag i Nedre Eiker

-  Topp til topp i Nedre Eiker
-  Portåsen - Wildenveys Rike
-  MIF-hytta, lysløype
-  4-8-12 km trimløyper fra Årbogen Idrettsanlegg

Kontaktinfo

Drammen kommune
Kultur, idrett og frivillighet

Epost: kultur@drammen.kommune.no
drammen.kommune.no